







Legenda

-  Spoorbaan
-  Wegen
-  Fietspaden
-  Wandelpaden
-  Recreatiepaden



-  Bushalte
-  Treinstation Arnhem-Zuid
-  Wijkplattegrond
-  Tankstation

-  AV - Archeologisch Veld (park)
-  WC - Winkelcentrum
-  ZC - Zorgcentrum
-  AIS - Arnhemse Internationale School
-  HWC - Hulp Warmte Centrale
-  P - Projectpunt gemeente Arnhem

Disclaimer: Deze gebiedskaart is met zorg samengesteld, desondanks moeten wij een voorbehoud maken voor (kleine) afwijkingen en/of wijzigingen. De kaart is bedoeld om een indruk te geven van Schuytgraaf. Hier kunnen geen rechten aan worden ontleend.



Centrum Arnhem
Ontsluiting A325

N 837
Ontsluiting A50

Golfbaan
Landgoed
Welderen

Lingezege

HWC

Sport

"De Buitenplaats"

"Confetti"

Amerikaanse Wijk

Buurt aan de Weide

Schuytse Laak

Fort Vier

De Waarden

De Eilanden

De Leihagen

De Groene Erven

Bloesemgaard

"De Salamander"

Bongeren

Campus Veste

Riethorst

Leyhorst

Horstehoogte

Wilgenvliet

Locatie 3.0 3a

Locatie 3.0 3b

Parklane

Schuyts Kwartier 6/11

Delta

AIS

Centrum

AV

WC

ZC

P